

Le service de cartographie de Rando Québec

Rando Québec met son expertise à disposition des gestionnaires pour concevoir vos cartes de sentiers d'une qualité professionnelle. La nouvelle charte graphique de Rando Québec a été conçue dans l'objectif de fournir des informations avec un niveau de précision qui permettra au randonneur de suivre facilement son itinéraire et de s'orienter lors de sa sortie (*distinction des courbes de niveau, distances et points de repère kilométriques, infos sur la déclinaison magnétique...*).

Ces cartes seront aussi disponibles sous forme de PDF géoréférencé via l'application Avenza. Le randonneur pourra ainsi les utiliser hors connexion sur son téléphone afin de se localiser le long de son itinéraire.

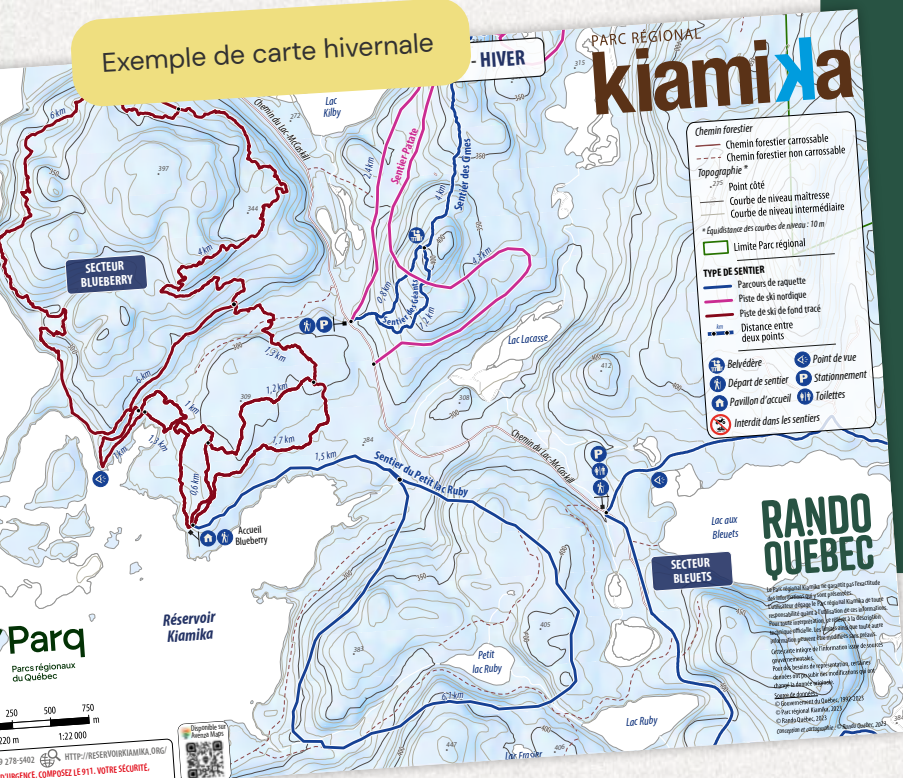
Exemple de carte 3 saisons



Les avantages

- Carte topographique de haute-précision
- Charte graphique moderne
- Cartes de randonnée pédestre et de raquette/marche hivernale disponibles
- Service de conseils et d'expertise durant tout le processus de production
- Possibilité de louer du matériel de haute-précision pour récolter les tracés GPS de vos sentiers

Exemple de carte hivernale



Tarifs et réservation

Bon plan : Un rabais sera appliqué si vous réalisez votre carte de sentiers de randonnée pédestre et votre carte de sentiers de raquette et/ou marche hivernale*

Tarif RÉGULIER non-membre de Rando Québec	À partir de 2 132,10 \$ CAD + taxes par carte
Tarif RÉGULIER membre de Rando Québec	À partir de 1 863,00 \$ CAD + taxes par carte
Tarif OBNL non-membre de Rando Québec	À partir de 1 780,00 \$ CAD + taxes par carte
Tarif OBNL membre de Rando Québec	À partir de 1 449,00 \$ CAD + taxes par carte

**Rando Québec distingue les cartes de sentiers pédestres 3 saisons et celles de sentiers hivernaux. Nous recommandons, lorsque le réseau est important et/ou complexe de produire 2 versions (Été et Hiver) pour une meilleure compréhension.*

À savoir

- Les réservations pour les cartes de randonnée pédestre s'effectuent de **septembre à mars**
- Les réservations pour les cartes de raquette et/ou de marche hivernale s'effectuent **d'avril à octobre**
- Il est possible de **louer une balise de haute précision** pour récolter les tracés GPS de vos sentiers. Pour plus d'informations, veuillez nous contacter.

Commandes et renseignements



Frédéric Minelli
Coordonnateur du service
de géomatique

fminelli@randoquebec.ca
514 431-6670

RANDO QUÉBEC

Un de nos objectifs principaux, en tant que fédération, est de nous assurer de la qualité et de la pérennité de chaque réseau pédestre afin qu'il s'inscrive de manière durable dans le paysage québécois.

En devenant Réseau membre de Rando Québec, vous devenez les ambassadeurs de la fédération.

En savoir plus

Chemin forestier

- Chemin forestier carrossable
- Chemin forestier non carrossable

Topographie *

- Point coté
- Courbe de niveau maîtresse
- Courbe de niveau intermédiaire

* Équidistance des courbes de niveau : 10 m

Hydrographie

- Cours d'eau permanent
- Cours d'eau intermittent
- Fleuve, rivière, lac, étang
- Milieu humide

Milieu naturel

- Boisé
- Distance entre deux points

Abri

- Abri-feu
- Belvédère
- Camping aménagé
- Camping rustique
- Refuge
- Pavillon d'accueil

Point de vue

- Pont suspendu
- Sortie d'urgence
- Stationnement
- Table à pique-nique
- Toilettes

877 827-3423
SANS FRAIS

PARCAPPALACHES.COM

EN CAS D'URGENCE : 418 291-5045 OU 911

Parc des Appalaches
La vraie aventure nature

LISTE DES REFUGES

- 1 - Le Lynx
- 2 - Du Ruisseau-des-Cèdres
- 3 - Le Martin-Pêcheur
- 4 - De la Cascade-Noire

Disponible sur Avenza Maps

Disponible sur ONDAGO

Cette carte intègre de l'information issue de sources gouvernementales. Pour des besoins de représentation, certaines données ont pu subir des modifications qui ont changé la donnée originale.

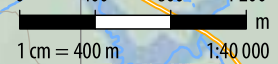
Source de données:

- Gouvernement du Québec, 1992-2023
- Parc régional des Appalaches, 2023
- Rando Québec, 2023

Accueil Saint-Fabien

RANDO QUÉBEC

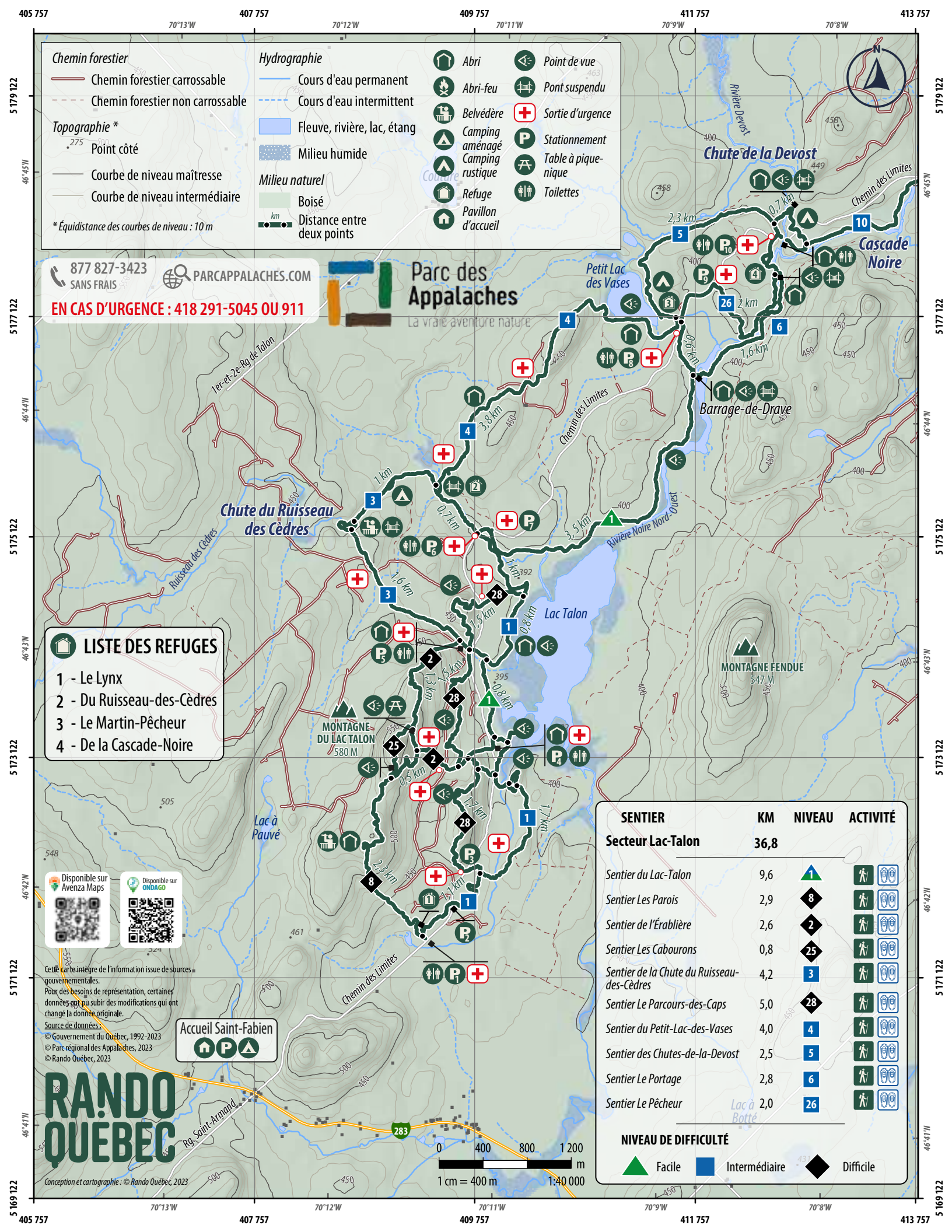
Conception et cartographie : © Rando Québec, 2023



SENTIER	KM	NIVEAU	ACTIVITÉ
Secteur Lac-Talon	36,8		
Sentier du Lac-Talon	9,6	1	
Sentier Les Parois	2,9	8	
Sentier de l'Érablière	2,6	2	
Sentier Les Cabourons	0,8	25	
Sentier de la Chute du Ruisseau-des-Cèdres	4,2	3	
Sentier Le Parcours-des-Caps	5,0	28	
Sentier du Petit-Lac-des-Vases	4,0	4	
Sentier des Chutes-de-la-Devost	2,5	5	
Sentier Le Portage	2,8	6	
Sentier Le Pêcheur	2,0	26	

NIVEAU DE DIFFICULTÉ

- Facile
- Intermédiaire
- Difficile

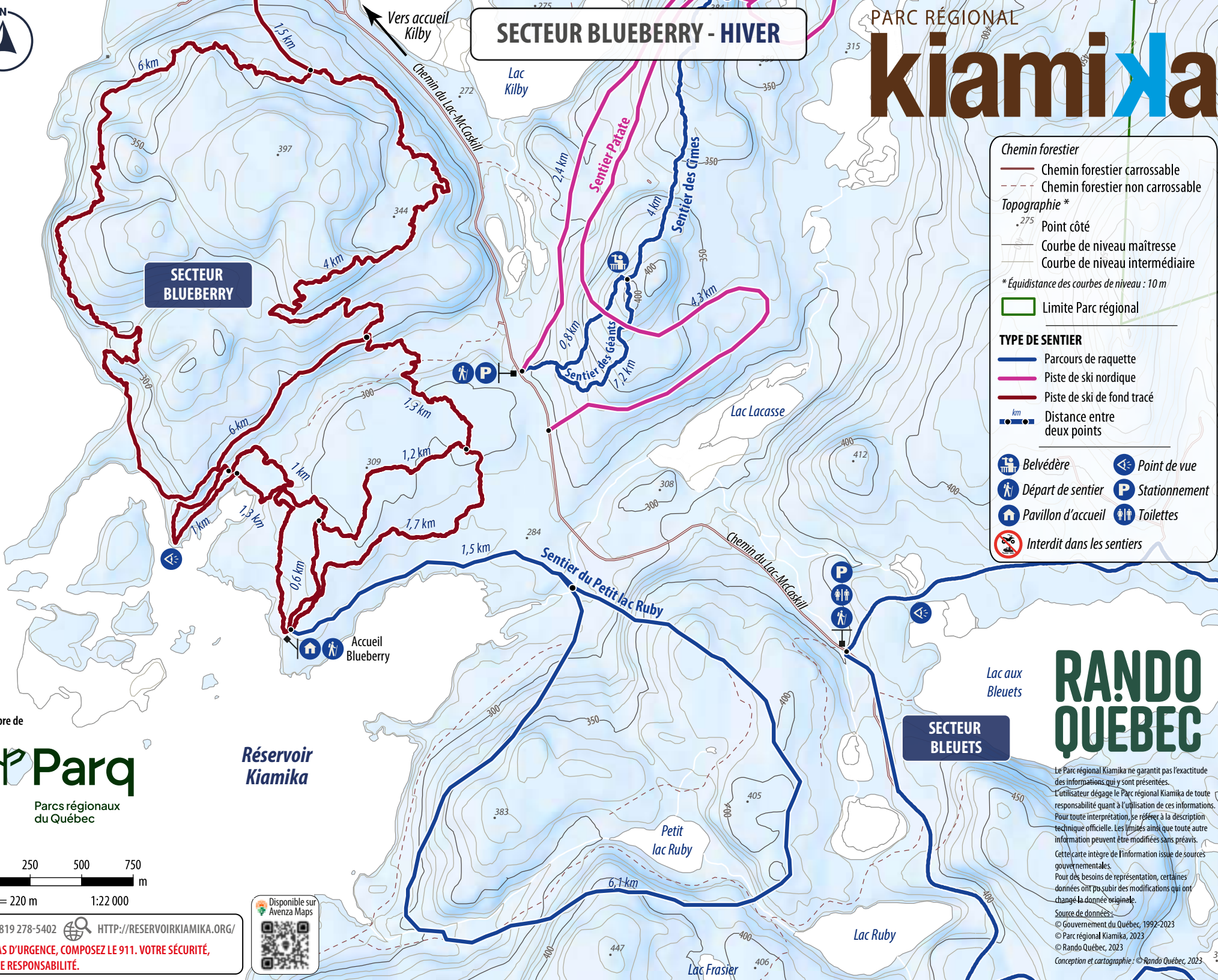




SECTEUR BLUEBERRY - HIVER

PARC RÉGIONAL

kiamika



Chemin forestier

- Chemin forestier carrossable
- - - Chemin forestier non carrossable

Topographie *

- 275 Point côté
- Courbe de niveau maîtresse
- - - Courbe de niveau intermédiaire

* Équidistance des courbes de niveau : 10 m

▭ Limite Parc régional

TYPE DE SENTIER

- Parcours de raquette
- Piste de ski nordique
- Piste de ski de fond tracé

km

- • • Distance entre deux points

Belvédère Point de vue
 Départ de sentier Stationnement
 Pavillon d'accueil Toilettes
 Interdit dans les sentiers

Membre de

Parcs régionaux du Québec

Réservoir Kiamika

RANDO QUÉBEC

Le Parc régional Kiamika ne garantit pas l'exactitude des informations qui y sont présentées. L'utilisateur dégage le Parc régional Kiamika de toute responsabilité quant à l'utilisation de ces informations. Pour toute interprétation, se référer à la description technique officielle. Les limites ainsi que toute autre information peuvent être modifiées sans préavis. Cette carte intègre de l'information issue de sources gouvernementales. Pour des besoins de représentation, certaines données ont pu subir des modifications qui ont changé la donnée originale. Source de données : © Gouvernement du Québec, 1992-2023 © Parc régional Kiamika, 2023 © Rando Québec, 2023 Conception et cartographie : © Rando Québec, 2023

0 250 500 750 m

1 cm = 220 m 1:22 000

819 278-5402 [HTTP://RESERVOIRKIAMIKA.ORG/](http://RESERVOIRKIAMIKA.ORG/)

EN CAS D'URGENCE, COMPOSEZ LE 911. VOTRE SÉCURITÉ, VOTRE RESPONSABILITÉ.

